

ETAPE 1



7H30



ROYAN (17)

304 KMS



MONTBRON (16)



3H30

8H15



4H45



km 13.5 - Total
km 113.3 - Total
km 175.3 - Intermarché
km 179.3 - Auchan



km 175 à 183
Restaurants à Cognac
km 207 à 208
Restaurants à Chateaufneuf
sur Charente



Royan, Saint-Palais-sur-Mer,
Marennes, Come-Royal,
Saintes, Cognac,
Chateaufneuf sur Charente



Charente-Maritime
Charente



km 7.5 - La Grande Côte
km 40 - Parcs à huîtres de
Marennes



km147.5 - Passage
Charente-Maritime /
Charente




Bivouac - Montbron

16 JUIN 2024

Après un départ de **Royan** en longeant la côte atlantique par **Saint-Palais-sur-Mer** et **La Palmyre**, les participants découvriront la ville de **Marennes** et ses célèbres parcs à huîtres, avant d'entrer à l'intérieur des terres, sur les routes et chemins de la **Charente-Maritime**, en direction de **Saintes**.

Viendra alors le passage dans le département de la **Charente** avec les villes de **Cognac** et **Angoulême**, avant de rejoindre le **bivouac de Montbron** à quelques encablures de la Dordogne.



ETAPE 2



9H00



MONTBRON (16)



184 KMS



MONTBOUCHER (23)




1H30



3H15

4H45

TOTAL ROUTE : 5H
TOTAL OFFROAD: 8H



km 93,7 - SuperU
km 111.8 - Intermarché

km 93 à 96
Restaurants à Aix/Vienne
km 106 à 113
Restaurants à Limoges
km 134
Restaurants à St-Léonard-
de-Noblat (hors trace)



Piégut Pluviers, Cussac,
Limoges, Saint-Léonard-de-
Noblat, Le Pont du Dognon,
Châtelus-le-Marcheix



Charente, Dordogne, Haute
Vienne, Creuse



km 48.5
Château de Montbrun
km 133
Saint-Léonard-de-Noblat
km 178.8
Panorama de Gamaud



km 3.5 Passage
Charente / Dordogne
km 34.2 Passage
Dordogne / Haute vienne
km164.4 Passage
Haute-Vienne / Creuse



Bivouac - Montboucher

17 JUIN 2024

L'étape débute tout de suite après le départ par une multitude de **chemins** pour rejoindre la **Dordogne**.


Cap ensuite vers le Nord-Est pour rejoindre la **Haute-Vienne** avec la traversée de la capitale mondiale de la porcelaine, **Limoges**.

Puis ce sera le passage par la ville de Raymond Poulidor, **Saint-Léonard-de-Noblat**, avant de quitter définitivement la Haute-Vienne pour le département de la **Creuse**.

Après quelques kilomètres en Creuse, les participants rejoindront le **bivouac** de **Montboucher**. Un bivouac au milieu de nulle part...

Pas de camping, pas d'hébergement en dur, juste des participants et leur tente, pour une soirée et une nuit la tête dans les étoiles...

Il faudra bien se reposer, car le passage en Creuse marquera le début de deux étapes avec une fort pourcentage de pistes et chemins... !



ETAPE 3



6H00



MONTBOUCHER (23)



326 KMS



MURAT (15)



5H00



4H00

9H00

TOTAL ROUTE : 10H
TOTAL OFFROAD: 12H



km 87.9 - station
km 123.2 - Auchan
km 227.7 - Auchan
km 262 - Esso



km 155 à 156 - Restaurants
km 186.9 - Restaurant lac
de Servières
km 201.2 - Restaurant du
Col de la Croix Morand
km 227.2 - Restaurants
(hors trace)



Bourganeuf, Aubusson,
Crocq, Pontaumur, Orcival,
Besse, Egliseeneuve
d'Entraigues, Le Puy Mary



Creuse, Puy de Dome,
Cantal



km 62 - Aubusson
km 192.3 - Point de vue du
Col de Guéry
km 201.7 - Point de vue



km 85.2 -Pause café
km 99.4 - Passage
Creuse / Puy de Dôme
km 251.8 - Passage
Puy-de-Dôme / Cantal



Bivouac Laveissière

18 JUIN 2024

Départ dès le lever du soleil pour cette 3^{ème} étape, qui sera aussi la **plus longue** de ce Royan-Nice.

Une multitude de pistes et de chemins pour traverser la **Creuse** d'Ouest en Est, et qui amènera petit à petit les participants vers la cité médiévale de **Bourganeuf**, le village de **Soubrebst** ou encore la capitale mondiale de la tapisserie, **Aubusson**.

Cap ensuite vers le Sud-Est et les contreforts du massif central, où les participants quitteront la Creuse pour rejoindre le département du **Puy-de-Dôme**.

Puis plein Sud avec le passage de la chaîne des volcans **d'Auvergne** et des monts du **Cantal** avec des paysages à couper le souffle.

Cette descente se terminera par l'arrivée au bivouac de **Laveissière**, où certains pourraient arriver de nuit...



ETAPE 4



6H30



MURAT (15)



244 KMS



LES VANS (07)



3H15

6H15



3H00

TOTAL ROUTE : 13H15
TOTAL OFFROAD: 15H



km 4.3 - Station service
km 43 - Station service
km 161 - Station service
km 241.5 - Station service



km 157.9
Restaurants (hors trace) au
lac de Naussac
km 160
Restaurants à Langogne



Saint Flour, Le Malzieu
Ville, Grandrieu, Auroux,
Langogne, Les Vans



Cantal, Lozère, Ardèche



km 157.9 - Lac de Naussac
km 189.5 - Gorges de la
Borne
km 195.4 - Loubaresse
km 239.4 - Les Vans



Fort pourcentage de
offroad en 1ère partie
d'étape
km 69.1
Passage Cantal / Lozère
km 172.3
Passage Lozère / Ardèche



Bivouac Les Vans

19 JUIN 2024

Quelques kilomètres après le départ, les participants quitteront la région des volcans d'**Auvergne**.

Un secteur plus roulant permettra de se mettre en jambes, avant de quitter le **Cantal** pour rejoindre la **Lozère**.

Les grandes étendues désertes de l'**Aubrac** et de la **Margeride** s'offriront alors aux participants avec un fort pourcentage de pistes.

La ville de **Langogne** et son lac mettra un terme au paysage lozérien avant de découvrir l'**Ardèche**...

Le cap Sud-Est est maintenu avec une multitude de pistes qui continuent à s'offrir aux participants et qui leur permettront de rallier le bivouac des **Vans**, début des **gorges de l'Ardèche**...



ETAPE 5



7H00



LES VANS (07)

238 KMS



FORCALQUIER (04)



4H00

5H30



1H30

TOTAL ROUTE : 17H15
TOTAL OFFROAD: 16H30



km 80.5 - Station service
km 137.6 - Station service
km 236.4 - Station service



km 128 - Vaison-la-Romaine
km 138 - Mallaucène
km 159.4 et 165.4
Mont Ventoux



Berrias, Vallon-Pont-d'Arc,
Pont-Saint-Esprit,
Vaison-la-Romaine,
Mallaucène,
Simiane-la-Rotonde,
Forcalquier



Ardèche, Gard, Drôme,
Vaucluse, Alpes de
Haute-Provence



km 36.6 - Le Pont d'Arc
km 37 - Gorges de
l'Ardèche
km 129 - Pont romain de
Vaison-la-Romaine
km 140 à 180 - Le Mont
Ventoux



km 69.9
Passage Ardèche / Gard
km 80.7
Passage Gard / Vaucluse
km 200.5
Passage Vaucluse / Alpes
de Haute-Provence



Bivouac Forcalquier

20 JUIN 2024

Les gorges de l'Ardèche ouvriront les premiers kilomètres de cette étape jusqu'à la ville de Vallon Pont d'Arc bien connue pour son pont. Cap au Sud ensuite pour rejoindre le département du Gard puis la traversée du Vaucluse où les participants pourront découvrir un relief plus plat et se reposer un peu jusqu'à la jolie ville de Vaison la Romaine.

Viendra alors l'heure de s'attaquer au « Géant de Provence », le Mont Ventoux !

25 kilomètres d'ascension par la route sinueuse de la face nord, avant une redescente par la face sud.

Le Mont Ventoux marquera les participants par sa beauté. Nul doute que les nombreux panoramas qu'il offre comblera les amateurs d'images...

Des images plein la tête, les participants quitteront le Vaucluse pour les Alpes de Haute Provence.

Encore un peu de patience, le bivouac de Forcalquier se dessine à l'horizon...



ETAPE 6



6H30



FORCALQUIER (04)

314 KMS



NICE (06)



6H30

TOTAL ROUTE : 23H45
TOTAL OFFROAD: 16H30



km 1.0 - Station service
km 15.1 - Station service
km 154 - Station service



km 195 - Restaurant à
Entrevaux
km 267 - Restaurants (hors
trace) à
Saint-Martin-du-Var



Oraison, Bras d'Asse,
Castellane, Entrevaux,
Saint-Martin-du-Var,
Aspremont, Nice



Alpes de Haute-Provence,
Var, Alpes-Maritimes



km 78 - Lac de Sainte-Croix
km 78 à 167 - Gorges du
Verdon



Étape 100% route
km 79.5 - Passage Alpes de
Haute-Provence / Var
km 226.6 - Passage des
Alpes de Haute-Provence /
Alpes-Maritimes
km 303.7 - Fin du
Royan-Nice

21 JUIN 2024

Ultime étape de ce Royan-Nice !

Les routes de montagne seront nombreuses à se succéder sur cette étape, avant d'atteindre les **gorges du Verdon**.

Viendra alors le passage dans les départements du **Var** puis des **Alpes-Maritimes** où les amoureux de petites routes sinueuses et désertes seront comblés jusqu'à l'arrivée.

Cette formidable aventure prendra fin sur la très célèbre **Promenade des Anglais de Nice**.

Ça y est ! Vous y êtes ! Vous l'avez fait !

Plus de **1600 kilomètres** de l'**Atlantique** à la **Méditerranée**, des souvenirs plein la tête et des anecdotes à raconter...

Que c'était bien... et déjà l'envie de recommencer...

